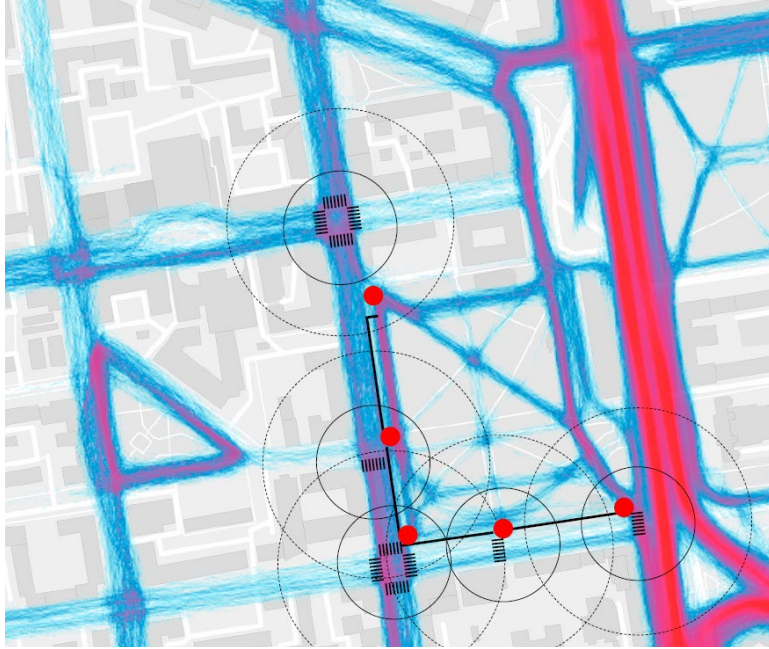
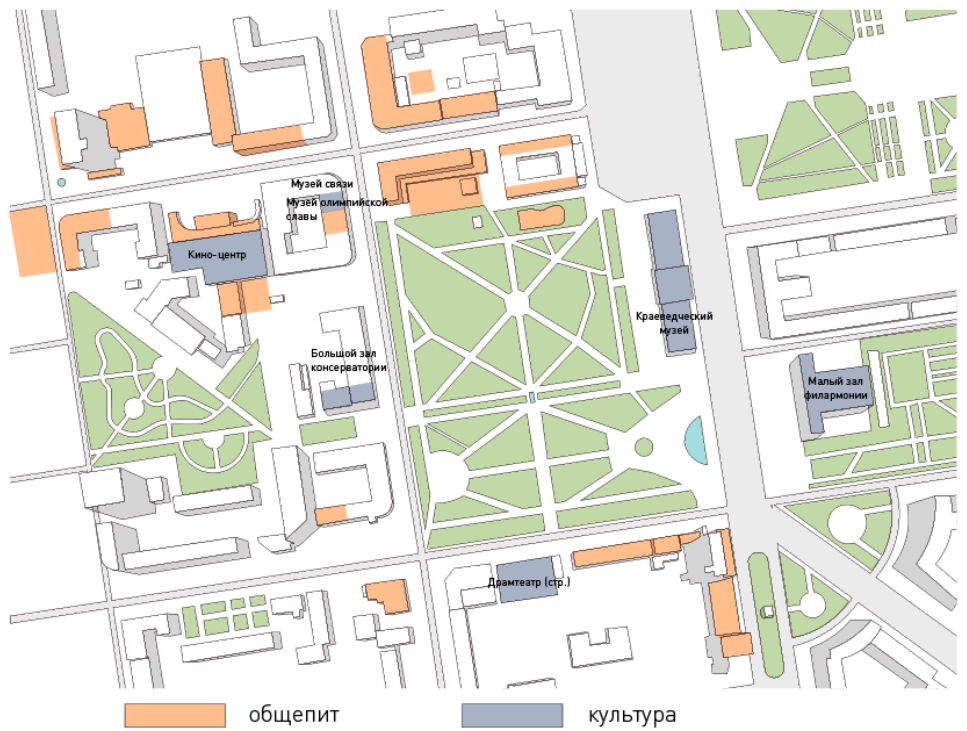





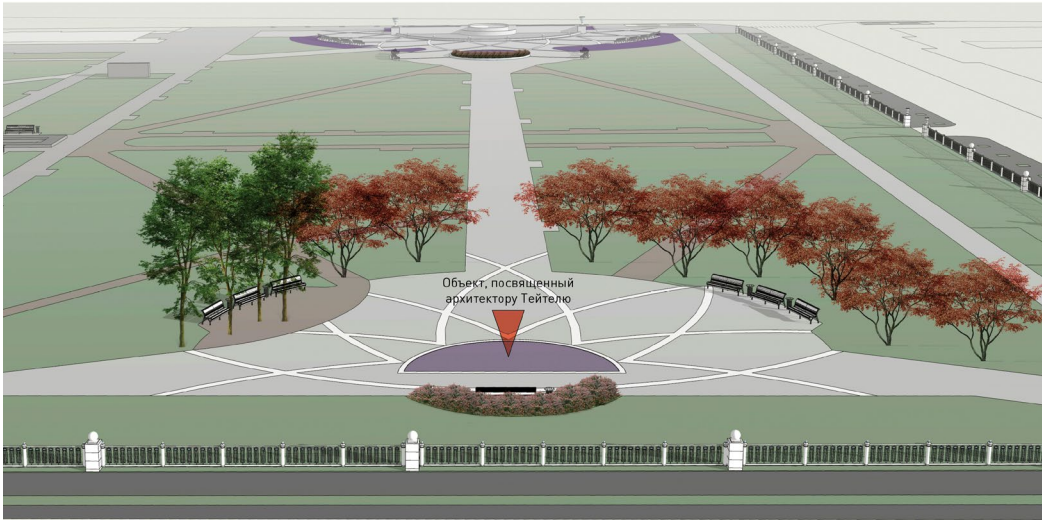



**ПРОТОКОЛ ОБЩЕСТВЕННОГО ОБСУЖДЕНИЯ ДИЗАЙН-ПРОЕКТА БЛАГОУСТРОЙСТВА ПЕРВОМАЙСКОГО СКВЕРА, прошедшего на сайте «Зеленый Новосибирск» с 02.03.2021 по 16.03.2021 года**

№	Предложение /вопрос	Комментарий	Иллюстрация
1	Необходимо увеличить количество проходов в ограде и увеличение количества пешеходных переходов через прилегающие улицы напротив этих проходов, а не создание сплошного непреодолимого периметра.	<p>В условиях очень высокой антропогенной нагрузки (сквер транзитный) основная функция этого ограждения – защита почв и зеленых массивов от чрезмерной дефрагментации дорожной сетью, приводящей к угнетению растений. Ограждение сквера выполнено только по двум сторонам сквера, прилегающим к ул. Советской и Горького.</p> <p>Критерием для устройства пешеходного перехода является достаточно высокая и устойчивая интенсивность пешеходных потоков, то есть массовая потребность в пересечении дороги в конкретном месте. В этом смысле устройство дополнительного перехода через ул. Горького по центральной продольной оси сквера является соответствующим существующей планировке сквера и вполне достаточным для обустройства востребованных транзитных связей. На схеме хорошо видны наиболее активные пешеходные транзиты, которым в полной мере отвечает и планировка сквера, и направления к точкам притяжения вне сквера, и расположение пешеходных переходов.</p>	 <p>Иллюстрация представляет собой плановый вид сквера с наложенными пешеходными потоками (голубые и красные линии). Видны пешеходные переходы, отмеченные черными символами, и ограждение сквера (черная линия). Справа от плана находится легенда:</p> <ul style="list-style-type: none"> <li>50-метровый и 100-метровый радиус доступности от существующих и планируемых переходов (показано двумя концентрическими пунктирными окружностями).</li> <li>Входы в сквер (показано красной точкой).</li> <li>Ограждение (показано черной линией).</li> </ul>
2	Какое будет функциональное наполнение сквера?	Изменение функционального назначения сквера (транзитно-рекреационный) не предусмотрено.	
3	Какие новые сценарные маршруты появятся в сквере?		
4	Рассмотреть возможность появления небольшой фотогалереи с историческими фотографиями парка (история парка с электронным кодом для возможности визуализации).	Проект навигации и информационного (стенды) сопровождения сквера выполняется отдельно. Предложение будет учтено при разработке этого проекта.	
5	Нужны скворечники для птиц, кормушки для белок.	Кормушки и скворечники, как правило, устанавливают экологические организации, юные натуралисты и т.п. Этот элемент не является предметом разработки в проекте благоустройства территории.	

№	Предложение /вопрос	Комментарий	Иллюстрация
6	Не допустить появления кафе и киосков внутри сквера, пусть коммерческие объекты будут на входах в сквер, а не на его территории.	Проектом не предусмотрено новое строительство кафе и установка киосков общепита в границах сквера.	<p style="text-align: center;"><b>Иллюстрация</b></p> 
7	На схеме проекта нет кафе, где люди могли бы спокойно посидеть, поработать с интернетом среди деревьев. Где это при новом проекте будет возможно сделать?		
8	Убрать заборы, а вместо заборов <b>в технической зоне</b> предусмотреть сплошное насаждение кустарников в качестве естественной преграды.	<p>Озеленение улиц и обустройство дорожной сети не является предметом данного проекта, в котором для территории, прилегающей к границам проектирования, даны лишь рекомендации.</p> <p><b>Техническая зона</b> – участок вдоль проезжей части, предназначенный для размещения дорожных знаков, опор освещения и др. инженерно-технических конструкций дорожного обустройства.</p> <p>Зеленая изгородь теоретически возможна, но не в технической зоне, а в зоне озеленения - в данном случае между деревьями (рядовая посадка лиственницы). При этом требования визуального контакта обеих сторон улицы в целях социальной безопасности влекут за собой обязательность регулярной стрижки кустарника до высоты 1-1.2 м, а нежелательный контакт с отвалами снега, солями и пр. потребует строгого соблюдения правил механизированной уборки дорожного полотна.</p>	

№	Предложение /вопрос	Комментарий	Иллюстрация
9	Территория перед памятником Глинке не входит в Первомайский сквер, однако она находится ровно напротив аллеи, где по проекту планируются часы. Предлагается убрать парковку перед памятником, возможно, поставить столбики.	Проектом предусмотрено раскрытие центральной оси сквера (вдоль ул. Щетинкина) на памятник Глинке и площадку перед Большим концертным залом консерватории. Благоустройство этой территории, связывающей пешеходным маршрутом сквер Водник и Первомайский сквер, будет выполняться отдельным проектом.	<p data-bbox="1133 150 1480 177">существующее положение</p> 
10	Выход на памятник Глинке перекрывает остановочный павильон. Предлагается его сдвинуть. Композиционно памятник дополняет сквер и является его продолжением, там как раз переход в сквер у водного института.		
11	Вопрос по решению со стороны ул. Советской. Остановка там, где она сейчас стоит, хоть как-то отделяет гуляющих от проезжей части. В данном проекте же людям предлагается сидеть, смотреть на дорогу и любоваться паркингом.		<p data-bbox="1133 810 1458 837">проектное предложение</p>  <p data-bbox="1547 1107 1720 1134">ул. Советская</p>
12	Небольшие изменения в качестве предложения: вместо одной скамейки, где площадка с часами, сделать одну большую по длине.	Предложение будет учтено на этапе рабочего проектирования	

№	Предложение /вопрос	Комментарий	Иллюстрация
13	<p>На месте, где демонтировано здание кафе поставить памятник архитектору, кто создал Первомайский.</p>	<p>Проектом предусмотрено</p>	 <p>Объект, посвященный архитектуре Тейтелю</p>
14	<p>Отказаться от скульптур инсталляций все-таки не стоит, заменить можно на более тематические инсталляции с применением натуральных материалов.</p> <p>Скульптуры являются точкой притяжения внимания. Нужно предусмотреть места для их установки, они могли бы быть сменяемые (своего рода галерея на открытом воздухе).</p>	<p>Скульптурные арт-объекты в сквере не отменяются. Авторы проекта предлагают подойти к этой теме (не только в сквере, но и во всем городе и, особенно, в центральной его части) более системно и требовательно с точки зрения смыслов, уровня художественного исполнения и соответствующей организации площадок установки и окружающего ландшафта – для наилучшего восприятия.</p> <p>Ваше предложение о сменяемой скульптурной инсталляции очень интересно.</p>	
15	<p>Предусмотреть урны с раздельным сбором отходов.</p>	<p>Пока вопрос раздельного сбора мусора и его переработки на уровне субъекта не решен законодательно, установка урн с раздельным сбором отходов нецелесообразна.</p>	
16	<p>Предусмотреть прокладку кабеля для освещения под землей.</p>	<p>Предусмотрено</p>	
17	<p>Оставить существующие опоры освещения в сквере - они являются частью истории города.</p>	<p>Существующие опоры, установленные в ходе реконструкции в 2000-х гг., не являются историческими.</p>	

№	Предложение /вопрос	Комментарий	Иллюстрация
18	<p>Расширить тротуар на <b>неиспользуемой части дороги</b>. Границы этого участка указаны на рисунке красными линиями. Пешеходная доступность тротуара и парка станет выше. Уменьшится время на преодоление пешеходного перехода, потому что расстояние между тротуарами станет меньше.</p> 	<p>Организация велодорожек, уличных переходов и тротуаров относится к «Проекту комплексного развития транспортной инфраструктуры города Новосибирска», курируемому департаментом транспорта. Для обустройства периметра сквера вне границ проектирования авторами проекта были даны предложения для профильного департамента. Ваши предложения также будут переданы по назначению.</p>	
19	<p>В настоящее время перед перекрёстками установлены удерживающие пешеходные ограждения. Предложение: убрать существующие пешеходные ограждения, а вместо них предусмотреть сплошное насаждение кустарников в качестве естественной преграды (ГОСТ 52289-2019 п.8.1.29).</p>		
20	<p>На пешеходном переходе через ул. Горького необходимо предусмотреть островок безопасности, сокращающую дистанцию перехода через проезжую</p>		
21	<p>Пешеходный переход по ул. Максима Горького поднять до уровня тротуара.</p>		

№	Предложение /вопрос	Комментарий	Иллюстрация
22	Почему не отражена велодорожка вдоль ул. Советская – как это показано в проекте Нарымского сквера.	Организация велодорожек, уличных переходов и тротуаров относится к «Проекту комплексного развития транспортной инфраструктуры города Новосибирска», курируемому департаментом транспорта. Для обустройства периметра сквера вне границ проектирования авторами проекта были даны предложения для профильного департамента. Ваши предложения также будут переданы по назначению.	
23	Каким образом будет представлена техническая зона. В настоящее время перед перекрестками установлены заборы		
24	Рассмотреть возможность появления точек wi-fi.	Предложение связано не с благоустройством, а с сотрудничеством муниципалитета с провайдерами.	
25	В проекте показана только одна велопарковка на 12 мест со стороны пл. Ленина. Считаю, что нужно заложить больше велопарковок.	При необходимости могут быть установлены дополнительные велопарковки. Предложение учтено.	
26	Предусмотреть установку объектов уличной активности: беседки, качели, перголы, уличные тренажеры, детские площадки.	Первомайский сквер является очень активной транзитной зоной. Установка объектов для дополнительной уличной активности означает дополнительное увеличение и без того высокой антропогенной нагрузки на флору и фауну. Одной из задач проекта было соблюдение баланса активных транзитов и спокойных аллей (для «просто посидеть»). Именно поэтому в проект не вносились дополнительные функции и активные площадки.	
27	Предусмотреть вместо большого количества скамеек появление уровневых мест для отдыха - в виде амфитеатра, позволяющий тем самым проведение массово-культурных мероприятий.	Эпизодические массово-культурные мероприятия в сквере (симпозиум снежной скульптуры, площадки Дня города и т.п.) в сквере будут проводиться и далее, но подобная ПОСТОЯННАЯ нагрузка крайне негативно воздействует на зеленые насаждения, птиц и животных, населяющих сквер.	
28	Предусмотреть какой-нибудь небольшой водопад. Как в зоопарке сделали у ресторана на Лебедином озере. Только не просто камни и вода, а что-нибудь еще и с цветочками, веточками.	В сквере уже есть два водных объекта - Большой фонтан и фонтан «Мишка». Для площади 4.7 га этого достаточно.	
29	Не удалять хвойные деревья в сквере, необходимо бережно относиться к существующим зеленым насаждениям в стадии реализации проекта.	Все деревья в сквере сохраняются, за исключением тех, которые по результатам дендрологических исследований рекомендованы к сносу, которому выборочно подлежат старые тополя, клены ясенелистные, а также все сухие и больные деревья.	

№	Предложение /вопрос	Комментарий	Иллюстрация
30	Устройство клумб по всему скверу, но в чашах, вазонах, а не просто на земле. Например: опрокинутая большая ваза, из которой как бы «вытекают» разные цветы и «растекаются» по земле своеобразной «лужей» из цветов	Проектом предусмотрено новое цветочное оформление, в том числе партеры и клумбы из многолетников. Кроме того, на входных зонах предлагается восстановить вазоны на ограждении и сделать в них ампельное озеленение.	